



СВЕРЖДАЮ
Директор МБОУ ДО ДДТ
пгт. Шахтерск
М.В. Столбняк

14 января 20 19 г.

АКТ ОБСЛЕДОВАНИЯ
объекта социальной инфраструктуры
К ПАСПОРТУ ДОСТУПНОСТИ ОСИ
№ 1

Сахалинская обл.
пгт. Шахтерск

“ 14 ” января 20 19 г.

Наименование территориального
образования субъекта Российской
Федерации

1. Общие сведения об объекте

- 1.1. Наименование (вид) объекта образование
- 1.2. Адрес объекта : 694910, Сахалинская обл., Углегорский район, пгт. Шахтерск, ул. Интернациональная д.3
- 1.3. Сведения о размещении объекта
- отдельно стоящее здание 2 этаж, 918,5 кв. м
 - часть здания _____ этажей (или на 3 этажах), _____ кв. м
 - наличие прилегающего земельного участка (да, нет); 4950 кв. м
- 1.4. Год постройки здания 1966г., дата последнего капитального ремонта: 2018г
- 1.5. Дата предстоящих плановых ремонтных работ: текущего, капитального 2019 г.
- 1.6. Название организации (учреждения), (полное юридическое наименование – согласно Уставу, краткое наименование): муниципальное бюджетное образовательное учреждение дополнительного образования Дом детского творчества пгт. Шахтерск Углегорского городского округа Сахалинской области (МБОУ ДО ДДТ пгт. Шахтерск)
- 1.7. Юридический адрес организации (учреждения): 694910, Сахалинская область, Углегорский район, пгт. Шахтерск, ул. Интернациональная д.3, тел.8(42432) 31-103

2. Характеристика деятельности организации на объекте

Дополнительная информация: осуществление образовательной деятельности

3. Состояние доступности объекта

3.1. Путь следования к объекту пассажирским транспортом
(описать маршрут движения с использованием пассажирского транспорта)
автобусный маршрут № 3,5, маршрутные такси.

наличие адаптированного пассажирского транспорта к объекту:

нет

3.2. Путь к объекту от ближайшей остановки пассажирского транспорта:

3.2.1. расстояние до объекта от остановки транспорта 200 м, остановка по требованию

3.2.2. время движения (пешком) 10 мин.

3.2.3. наличие выделенного от проезжей части пешеходного пути (да, нет)- *нет*,

3.2.4. Перекрестки: *нерегулируемые; регулируемые, со звуковой сигнализацией, таймером; нет*

3.2.5. Информация на пути следования к объекту: *акустическая, тактильная, визуальная; нет*

3.2.6. Перепады высоты на пути: *есть, нет*

Их обустройство для инвалидов на коляске: да, *нет*

()

3.3. Организация доступности объекта для инвалидов – форма обслуживания

№ п/п	Категория инвалидов (вид нарушения)	Вариант организации доступности объекта (формы обслуживания)*
1	Все категории инвалидов и МГН	ДУ
	<i>в том числе инвалиды:</i>	
2	передвигающиеся на креслах-колясках	ВНД
3	с нарушениями функций нижних конечностей	ДУ
4	С нарушением функций верхних конечностей	ДУ
5	с нарушениями зрения (Слепые)	ДУ

2. Характеристика деятельности организации на объекте

Дополнительная информация: осуществление образовательной деятельности

3. Состояние доступности объекта

3.1. Путь следования к объекту пассажирским транспортом

(описать маршрут движения с использованием пассажирского транспорта) автобусный маршрут № 3,5, маршрутные такси.

наличие адаптированного пассажирского транспорта к объекту:

нет

3.2. Путь к объекту от ближайшей остановки пассажирского транспорта:

3.2.1. расстояние до объекта от остановки транспорта 200 м, остановка по требованию

3.2.2. время движения (пешком) 10 мин.

3.2.3. наличие выделенного от проезжей части пешеходного пути (*да, нет*)- *нет*,

3.2.4. Перекрестки: *нерегулируемые; регулируемые, со звуковой сигнализацией, таймером; нет*

3.2.5. Информация на пути следования к объекту: *акустическая, тактильная, визуальная; нет*

3.2.6. Перепады высоты на пути: *есть, нет*

Их обустройство для инвалидов на коляске: *да, нет*

()

3.3. Организация доступности объекта для инвалидов – форма обслуживания

№ п/п	Категория инвалидов (вид нарушения)	Вариант организации доступности объекта (формы обслуживания)*
1	Все категории инвалидов и МГН	ДУ
	<i>в том числе инвалиды:</i>	
2	передвигающиеся на креслах-колясках	ВНД
3	с нарушениями функций нижних конечностей	ДУ
4	С нарушением функций верхних конечностей	ДУ
5	с нарушениями зрения (Слепые)	ДУ

6	С нарушением зрения (слабовидящие)	ДУ
7	с нарушениями слуха (слабослышащие)	ДУ
8	с нарушениями слуха (глухие)	ДУ
9	с нарушениями умственного развития	А

* Указывается один из вариантов: "А", "Б", "ДУ", "ВНД".

3.4. Состояние доступности основных структурно-функциональных зон

№ п/п	Основные структурно-функциональные зоны	Состояние доступности, в том числе для основных категорий инвалидов **	Приложение	
			№ на плане	№ фото
1	Территория, прилегающая к зданию (участок)	ДП-И(К,О-в,О-н,С, Г,У)		
2	Вход (входы) в здание	ДП-И(К,О-в,О-н,С, Г,У)		
3	Путь (пути) движения внутри здания (в т.ч. пути эвакуации)	ДП-И(О-н,О-в,С,Г, У)		
4	Зона целевого назначения здания (целевого посещения объекта)	ДП-И(О-н,О-в,С,Г, У)		
5	Санитарно-гигиенические помещения	ДП-И(Г,У)		
6	Система информации и связи (на всех зонах)	ДП-И(К,О-в,О-н,Г, У, С)		
7	Пути движения к объекту (от остановки транспорта)	ДЧ-И(С-с,Г,Г-с,У)		

** Указывается: ДП-В – доступно полностью всем; ДП-И (К, О, С, Г, У) – доступно полностью избирательно (указать категории инвалидов); ДЧ-В – доступно частично всем; ДЧ-И (К, О, С, Г, У) – доступно частично избирательно (указать категории инвалидов); ДУ – доступно условно; ВНД – недоступно.

3.5. ИТОГОВОЕ ЗАКЛЮЧЕНИЕ о состоянии доступности ОСИ:

Объект доступен полностью избирательно для инвалидов с нарушением опорно-двигательного аппарата, инвалидам с нарушением слуха и с нарушением умственного развития, для инвалидов с нарушением зрения, инвалидам передвигающихся на креслах колясках .

4. Управленческое решение (проект)

4.1. Рекомендации по адаптации основных структурных элементов объекта:

№ п/п	Основные структурно-функциональные зоны объекта	Рекомендации по адаптации объекта (вид работы)*
1	Территория, прилегающая к зданию (участок)	Ремонт капитальный
2	Вход (входы) в здание	Ремонт текущий
3	Путь (пути) движения внутри здания (в т.ч. пути эвакуации)	В рамках капитального ремонта
4	Зона целевого назначения здания (целевого посещения объекта)	В рамках капитального ремонта
5	Санитарно-гигиенические помещения	В рамках капитального ремонта
6	Система информации на объекте (на всех зонах)	Не нуждается
7	Пути движения к объекту (от остановки транспорта)	Технические решения невозможны
8	Все зоны и участки	Организация альтернативной формы обслуживания

* Указывается один из вариантов (видов работ): не нуждается; ремонт (текущий, капитальный); индивидуальное решение с ТСР; технические решения невозможны – организация альтернативной формы обслуживания.

4.2. Период проведения работ По мере поступления финансовых средств,
в рамках исполнения Плана ФХД

(указывается наименование документа: программы, плана)

4.3. Ожидаемый результат (по состоянию доступности): после выполнения работ по адаптации состояние доступности ОСИ ДУ

Оценка результата исполнения программы, плана (по состоянию доступности) : _____

4.4. Для принятия решения требуется, не требуется (нужное подчеркнуть):

4.4.1. согласование на Комиссии _____

(наименование Комиссии по координации деятельности в сфере обеспечения доступной среды жизнедеятельности для инвалидов и других МГН)

4.4.2. согласование работ с надзорными органами (в сфере проектирования и строительства, архитектуры, охраны памятников, другое – указать) _____

4.4.3. техническая экспертиза; разработка проектно-сметной документации;

4.4.4. согласование с вышестоящей организацией (собственником объекта);

4.4.5. согласование с общественными организациями инвалидов

4.4.6. другое _____.

Имеется заключение уполномоченной организации о состоянии доступности объекта (*наименование документа и выдавшей его организации, дата*), прилагается

4.7. Информация может быть размещена (обновлена) на Карте доступности субъекта Российской Федерации <https://карта.возможностей.рф>

(наименование сайта, портала)

5. Особые отметки

ПРИЛОЖЕНИЯ:

Результаты обследования:


- | | | |
|--|----------|----|
| 1. Территории, прилегающей к объекту | на _____ | л. |
| 2. Входа (входов) в здание | на _____ | л. |
| 3. Путей движения в здании | на _____ | л. |
| 4. Зоны целевого назначения объекта | на _____ | л. |
| 5. Санитарно-гигиенических помещений | на _____ | л. |
| 6. Системы информации (и связи) на объекте | на _____ | л. |

Результаты фотофиксации на объекте _____ на _____ л.

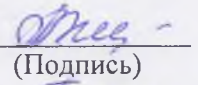
Поэтажные планы, паспорт БТИ _____ на _____ л.

Другое (в том числе дополнительная информация о путях движения к объекту) _____

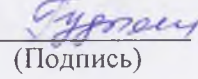
Руководитель
рабочей группы Директор, Стольная М.В.
(Должность, Ф.И.О.)


(Подпись)

Члены рабочей группы Зам. директора по УВР Ли Ин Сун
(Должность, Ф.И.О.)


(Подпись)

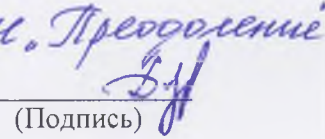
Зав. хозяйством Гудыменко О.В.
(Должность, Ф.И.О.)


(Подпись)

В том числе:

представители общественных
организаций инвалидов

Тренировочный центр "Преодоление"
Дворециков, Ч.А.
(Должность, Ф.И.О.)


(Подпись)

(Должность, Ф.И.О.)

(Подпись)

представители организации,
расположенной на объекте

(Должность, Ф.И.О.)

(Подпись)

(Должность, Ф.И.О.)

(Подпись)

Управленческое решение согласовано " ____ " _____ 20 ____ г.
(протокол № _____)
Комиссией (название) _____.